

## Informace o pozemku

Parcelní číslo:	<a href="#">st. 375</a>
Obec:	<a href="#">Žinkovy [558630]</a>
Katastrální území:	<a href="#">Žinkovy [797111]</a>
Číslo LV:	<a href="#">34</a>
Výměra [m <sup>2</sup> ]:	484
Typ parcely:	Parcela katastru nemovitostí
Mapový list:	GUST2880,Z.S.VII-24-20
Určení výměry:	Graficky nebo v digitalizované mapě
Druh pozemku:	zastavěná plocha a nádvoří



## Součástí je stavba

Budova bez čísla popisného nebo evidenčního:	objekt k bydlení
Stavba stojí na pozemku:	p. č. <a href="#">st. 375</a>

## Vlastníci, jiní oprávnění

Vlastnické právo	Podíl
Plzeňský kraj, Škroupova 1760/18, Jižní Předměstí, 30100 Plzeň	
Hospodaření se svěřeným majetkem kraje	Podíl
Domov klidného stáří v Žinkovech, příspěvková orgnizace, č. p. 89, 33554 Žinkovy	

## Způsob ochrany nemovitosti

Nejsou evidovány žádné způsoby ochrany.

## Seznam BPEJ

Parcela nemá evidované BPEJ.

## Omezení vlastnického práva

Nejsou evidována žádná omezení.

## Jiné zápisy

Nejsou evidovány žádné jiné zápisy.

Rízení, v rámci kterých byl k nemovitosti zapsan cenový údaj

Nemovitost je v územním obvodu, kde státní správu katastru nemovitostí ČR vykonává [Katastrální úřad pro Plzeňský kraj, Katastrální pracoviště Plzeň-jih](#)

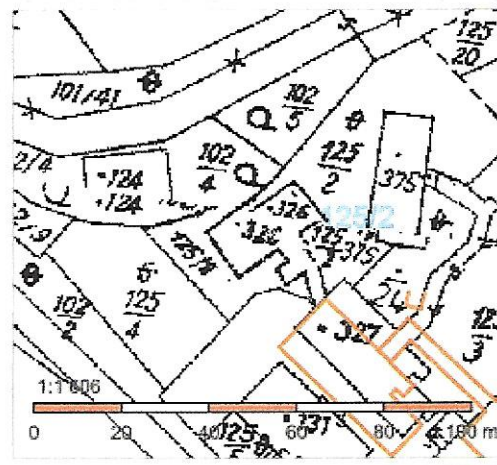
Zobrazené údaje mají informativní charakter. Platnost k 23.01.2017 10:00:00.

© 2004 - 2017 [Český úřad zeměměřický a katastrální](#), Pod sídlištěm 1800/9, Kobylisy, 18211 Praha 8.  
Podání určená katastrálním úřadům a pracovištím zasílejte přímo na [jejich e-mail adresu](#).

Verze aplikace: 5.4.1 build 0

## Informace o pozemku

Parcelní číslo:	<a href="#">125/2</a>
Obec:	<a href="#">Žinkovy [558630]</a>
Katastrální území:	<a href="#">Žinkovy [797111]</a>
Číslo LV:	<a href="#">34</a>
Výměra [m <sup>2</sup> ]:	1559
Typ parcely:	Parcela katastru nemovitostí
Mapový list:	GUST2880,Z.S.VII-24-20
Určení výměry:	Graficky nebo v digitalizované mapě
Způsob využití:	ostatní komunikace
Druh pozemku:	ostatní plocha



## Vlastníci, jiní oprávnění

### Vlastnické právo

Podíl

Plzeňský kraj, Škroupova 1760/18, Jižní Předměstí, 30100 Plzeň

### Hospodaření se svěřeným majetkem kraje

Podíl

Domov klidného stáří v Žinkovech, příspěvková orgnizace, č. p. 89, 33554 Žinkovy

## Způsob ochrany nemovitosti

Nejsou evidovány žádné způsoby ochrany.

## Seznam BPEJ

Parcela nemá evidované BPEJ.

## Omezení vlastnického práva

Nejsou evidována žádná omezení.

## Jiné zápisy

Nejsou evidovány žádné jiné zápisy.

Rizení, v rámci kterých byl k nemovitosti zapsán cenový údaj

Nemovitost je v územním obvodu, kde státní správu katastru nemovitostí ČR vykonává [Katastrální úřad pro Plzeňský kraj, Katastrální pracoviště Plzeň-jih](#)

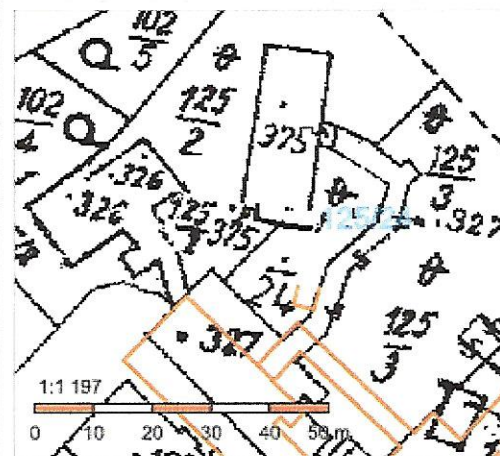
Zobrazené údaje mají informativní charakter. Platnost k 23.01.2017 10:00:00.

© 2004 - 2017 [Český úřad zeměměřický a katastrální](#), Pod sídlištěm 1800/9, Kobylisy, 18211 Praha 8  
Podání určená katastrálním úřadům a pracovištím zasílejte přímo na [jejich e-mail adresu](#)

Verze aplikace: 5.4.1 build 0

## Informace o pozemku

Parcelní číslo:	<a href="#">125/24</a>
Obec:	<a href="#">Žinkovy [558630]</a>
Katastrální území:	<a href="#">Žinkovy [797111]</a>
Číslo LV:	<a href="#">34</a>
Výměra [m <sup>2</sup> ]:	475
Typ parcely:	Parcela katastru nemovitostí
Mapový list:	GUST2880,Z.S.VII-24-20
Určení výměry:	Graficky nebo v digitalizované mapě
Způsob využití:	ostatní komunikace
Druh pozemku:	ostatní plocha



## Vlastníci, jiní oprávnění

Vlastnické právo

Podíl

Plzeňský kraj, Škroupova 1760/18, Jižní Předměstí, 30100 Plzeň

Hospodaření se svěřeným majetkem kraje

Podíl

Domov klidného stáří v Žinkovech, příspěvková orgnizace, č. p. 89, 33554 Žinkovy

## Způsob ochrany nemovitosti

Nejsou evidovány žádné způsoby ochrany.

## Seznam BPEJ

Parcela nemá evidované BPEJ.

## Omezení vlastnického práva

Nejsou evidována žádná omezení.

## Jiné zápisy

Nejsou evidovány žádné jiné zápisy.

Rízení, v rámci kterých byl k nemovitosti zapsán cenový údaj

Nemovitost je v územním obvodu, kde státní správu katastru nemovitostí ČR vykonává [Katastrální úřad pro Plzeňský kraj, Katastrální pracoviště Plzeň-jih](#).

Zobrazené údaje mají informativní charakter. Platnost k 23.01.2017 10:00:00.

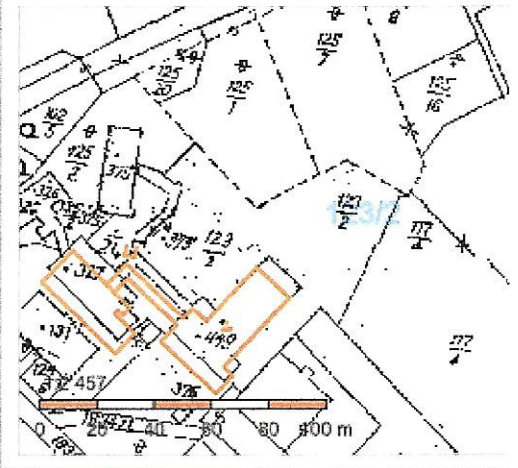
© 2004 - 2017 [Český úřad zeměměřický a katastrální](#), Pod sídlištěm 1800/9, Kobylisy, 18211 Praha 8  
Podání určená katastrálním úřadům a pracovištím zasílejte přímo na [jejich e-mail adresu](#).

Verze aplikace: 5.4.1 build 0



## Informace o pozemku

Parcelní číslo:	<a href="#">123/2</a>
Obec:	<a href="#">Žinkovy [558630]</a>
Katastrální území:	<a href="#">Žinkovy [797111]</a>
Číslo LV:	<a href="#">34</a>
Výměra [m <sup>2</sup> ]:	5058
Typ parcely:	Parcela katastru nemovitostí
Mapový list:	GUST2880,Z.S.VII-24-20
Určení výměry:	Graficky nebo v digitalizované mapě
Způsob využití:	jiná plocha
Druh pozemku:	ostatní plocha



## Vlastníci, jiní oprávnění

### Vlastnické právo

Plzeňský kraj, Škroupova 1760/18, Jižní Předměstí, 30100 Plzeň

Podíl

### Hospodaření se sveřeným majetkem kraje

Domov klidného stáří v Žinkovech, příspěvková orgnizace, č. p. 89, 33554 Žinkovy

Podíl

## Způsob ochrany nemovitosti

Nejsou evidovány žádné způsoby ochrany.

## Seznam BPEJ

Parcela nemá evidované BPEJ.

## Omezení vlastnického práva

Nejsou evidována žádná omezení.

## Jiné zápisy

Nejsou evidovány žádné jiné zápisy.

Rizení, v rámci kterých byl k nemovitosti zapsán cenový údaj

Nemovitost je v územním obvodu, kde státní správu katastru nemovitostí ČR vykonává [Katastrální úřad pro Plzeňský kraj, Katastrální pracoviště Plzeň-jih](#).

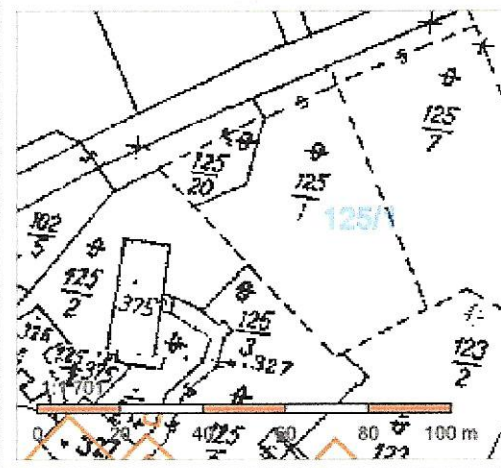
Zobrazené údaje mají informativní charakter. Platnost k 25.01.2017 10:00:00.

© 2004 - 2017 [Český úřad zeměměřický a katastrální](#), Pod sídlištěm 1800/9, Kobylisy, 18211 Praha 8  
Podání určená katastrálním úřadům a pracovištím zasílejte přímo na [jejich e-mail adresu](#).

Verze aplikace: 5.4.1 build 0

## Informace o pozemku

Parcelní číslo:	<a href="#">125/1</a>
Obec:	<a href="#">Žinkovy [558630]</a>
Katastrální území:	<a href="#">Žinkovy [797111]</a>
Číslo LV:	<a href="#">34</a>
Výměra [m <sup>2</sup> ]:	1897
Typ parcely:	Parcela katastru nemovitostí
Mapový list:	GUST2880,Z.S.VII-24-16
Určení výměry:	Graficky nebo v digitalizované mapě
Způsob využití:	ostatní komunikace
Druh pozemku:	ostatní plocha



## Vlastníci, jiní oprávnění

Vlastnické právo

Podíl

Plzeňský kraj, Škroupova 1760/18, Jižní Předměstí, 30100 Plzeň

Hospodaření se svěceným majetkem kraje

Podíl

Domov klidného stáří v Žinkovech, příspěvková orgnizace, č. p. 89, 33554 Žinkovy

## Způsob ochrany nemovitosti

Nejsou evidovány žádné způsoby ochrany.

## Seznam BPEJ

Parcela nemá evidované BPEJ.

## Omezení vlastnického práva

Nejsou evidována žádná omezení.

## Jiné zápisy

Nejsou evidovány žádné jiné zápisy.

Rízení, v rámci kterých byl k nemovitosti zapsán cenový údaj

Nemovitost je v územním obvodu, kde státní správu katastru nemovitostí ČR vykonává [Katastrální úřad pro Plzeňský kraj, Katastrální pracoviště Plzeň-jih](#)

Zobrazené údaje mají informativní charakter. Platnost k 23.01.2017 10:00:00.

© 2004 - 2017 [Český úřad zeměměřický a katastrální](#), Pod sídlištěm 1800/9, Kobylisy, 18211 Praha 8  
Podání určená katastrálním úřadům a pracovištím zasílejte přímo na [jejich e-mail adresu](#).

Verze aplikace: 5.4.1 build 0

## Informace o pozemku

Parcelní číslo:	<a href="#">125/20</a>
Obec:	<a href="#">Žinkovy [558630]</a>
Katastrální území:	<a href="#">Žinkovy [797111]</a>
Číslo LV:	<a href="#">34</a>
Výměra [m <sup>2</sup> ]:	479
Typ parcely:	Parcela katastru nemovitostí
Mapový list:	GUST2880,Z.S.VII-24-16
Určení výměry:	Graficky nebo v digitalizované mapě
Způsob využití:	ostatní komunikace
Druh pozemku:	ostatní plocha



## Vlastníci, jiní oprávnění

### Vlastnické právo

Podíl

Plzeňský kraj, Škroupova 1760/18, Jižní Předměstí, 30100 Plzeň

### Hospodaření se sveřeným majetkem kraje

Podíl

Domov klidného stáří v Žinkovech, příspěvková orgnizace, č. p. 89, 33554 Žinkovy

## Způsob ochrany nemovitosti

Nejsou evidovány žádné způsoby ochrany.

## Seznam BPEJ

Parcela nemá evidované BPEJ.

## Omezení vlastnického práva

Nejsou evidována žádná omezení.

## Jiné zápisy

Nejsou evidovány žádné jiné zápisy.

Řízení, v rámci kterých byl k nemovitosti zapsán cenový údaj

Nemovitost je v územním obvodu, kde státní správu katastru nemovitostí ČR vykonává [Katastrální úřad pro Plzeňský kraj, Katastrální pracoviště Plzeň-jih](#).

Zobrazené údaje mají informativní charakter. Platnost k 23.01.2017 10:00:00.

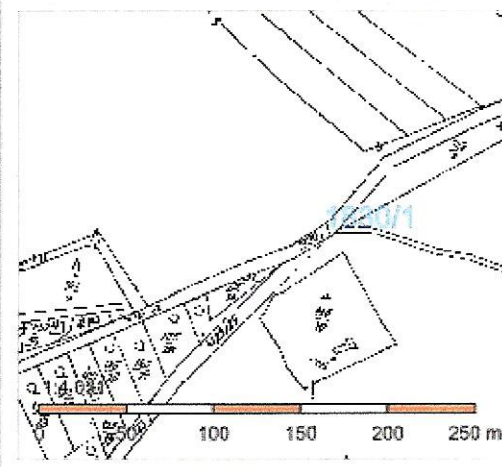
© 2004 - 2017 [Český úřad zeměměřický a katastrální](#), Pod sídlištěm 1800/9, Kobylisy, 18211 Praha 8  
 Podání určená katastrálním úřadům a pracovištím zasílejte přímo na [jejich e-mail adresu](#).

Verze aplikace: 5.4.1 build 0



## Informace o pozemku

Parcelní číslo:	<a href="#">1830/1</a>
Obec:	<a href="#">Žinkovy [558630]</a>
Katastrální území:	<a href="#">Žinkovy [797111]</a>
Číslo LV:	<a href="#">814</a>
Výměra [m <sup>2</sup> ]:	15359
Typ parcely:	Parcela katastru nemovitostí
Mapový list:	GUST2880,Z.S.VII-24-16
Určení výměry:	Graficky nebo v digitalizované mapě
Způsob využití:	silnice
Druh pozemku:	ostatní plocha



## Vlastníci, jiní oprávnění

### Vlastnické právo

Podíl

Plzeňský kraj, Škroupova 1760/18, Jižní Předměstí, 30100 Plzeň

### Hospodaření se sveřeným majetkem kraje

Podíl

Správa a údržba silnic Plzeňského kraje, příspěvková organizace, Škroupova 1760/18, Jižní Předměstí, 30100 Plzeň

## Způsob ochrany nemovitosti

Nejsou evidovány žádné způsoby ochrany.

## Seznam BPEJ

Parcela nemá evidované BPEJ.

## Omezení vlastnického práva

Nejsou evidována žádná omezení.

## Jiné zápisy

Nejsou evidovány žádné jiné zápisy.

Rozšíření: Různé, v rámci kterých byl k nemovitosti zapsán cenový údaj

Nemovitost je v územním obvodu, kde státní správu katastru nemovitostí ČR vykonává [Katastrální úřad pro Plzeňský kraj, Katastrální pracoviště Plzeň-jih](#).

Zobrazené údaje mají informativní charakter. Platnost k 23.01.2017 10:00:00.

© 2004 - 2017 [Český úřad zeměměřický a katastrální](#), Pod sídlištěm 1800/9, Kobylisy, 18211 Praha 8  
 Podání určená katastrálním úřadům a pracovištím zasílejte přímo na [jejich e-mail adresu](#).

Verze aplikace: 5.4.1 build 0